

- PERCORSI STRADALI A FONDO BATTUTO
- RECINZIONI
- SIEPI
- ALBERI ISOLATI
- MACCHIA BOSCHIVA
- SCARPALE
- PERIMETRO DEL PIANO DI RECUPERO DI PROGETTO
- 1/4 CURVE DI LIVELLO E RELATIVA QUOTA ESISTENTE / DI PROGETTO
- PERCORSI PEDONALI
- VIABILITA' DI PROGETTO
- PARCHEGGI DI PROGETTO
- PUNTI LUCE
- IDRANTI
- VERDE DI UTILIZZO PRIVATO

**COMUNE DI SALA BAGANZA - PR  
PARCO REGIONALE DEI BOSCHI DI  
CARREGA**

**Piano di Recupero del "Casino  
dei Boschi"**

TAVOLA n°19  
SCALA 1:500

PROGETTO - SISTEMAZIONE AREE ESTERNE

PROGETTISTA

Arch. Isabella Togliavini

CONSULENTE

Doti. Urb. Sergio Peri

COLLABORATORI


Arch. Francesco Nervo  
Arch. Erimmo Ferrari  
Arch. Milena Marconi

Il Sindaco: Paolo Carpena

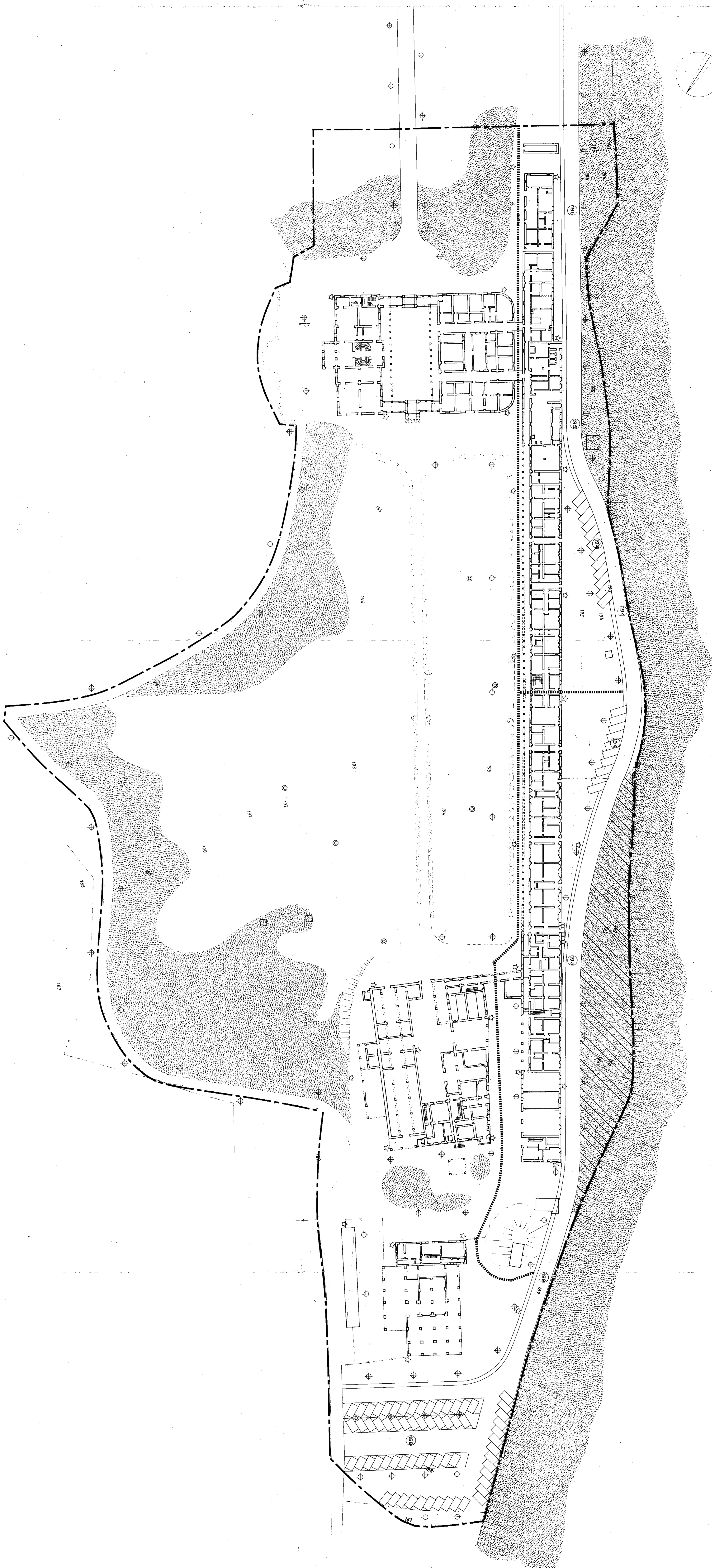
Il Presidente: Alfredo Peri

Ing. Stefano Boschi

Geom. Giuseppe Iamiglio




Redatto con Disegno C.C. n° 82/23/82  
 Approvato con Delibera C.C. n° 4/23/82



**TRENDS**

Studio Associato



Parma  
Febbraio 1992